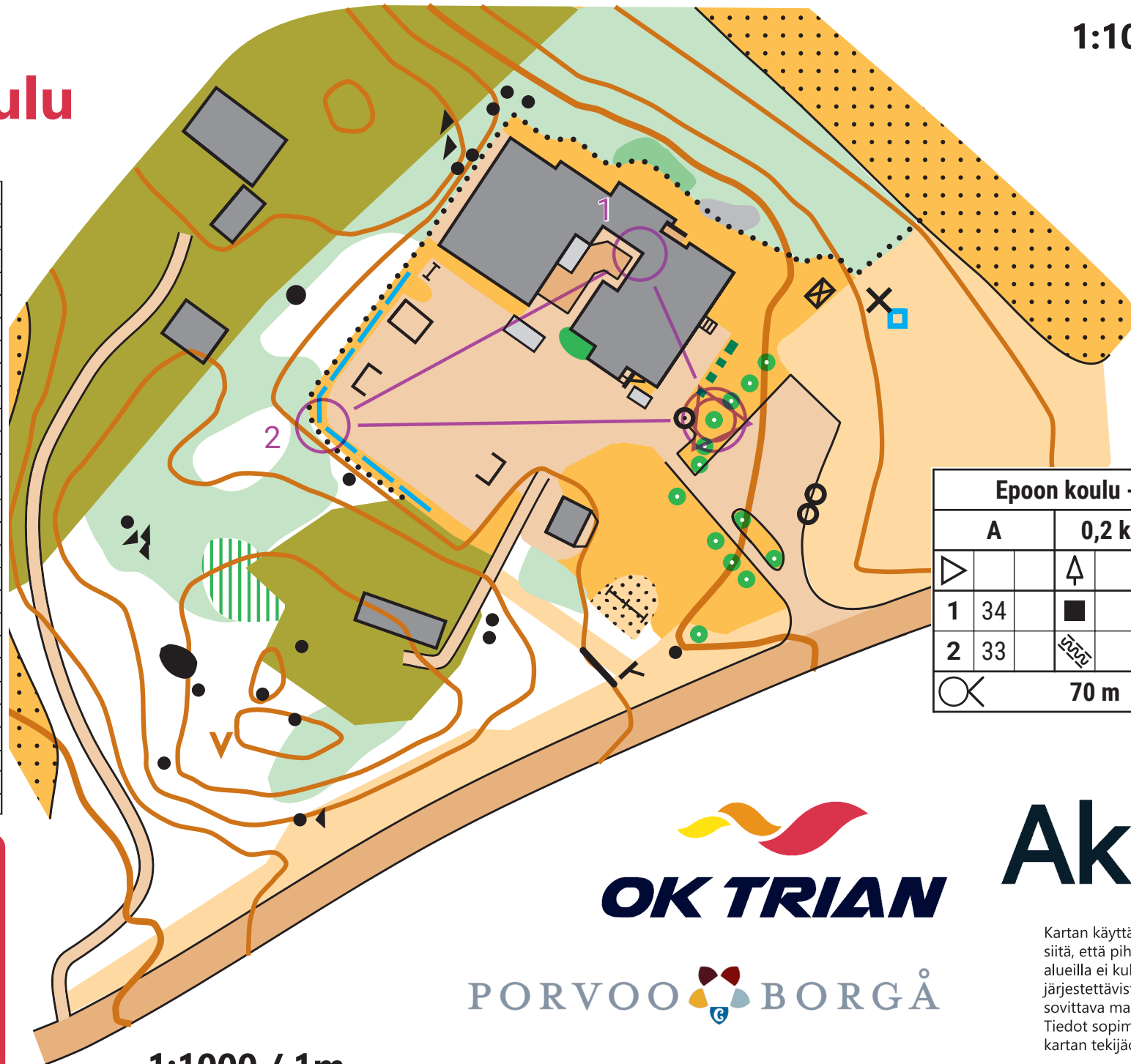


Pihakartta

Epoon koulu

1:1000 / 1m

| Tavallisimmat karttamerkit | |
|----------------------------|--|
| | Korkeuskäyrä |
| | Jyrkänne |
| | Kivi |
| | Hiekka |
| | Avokallio |
| | Vesi |
| | Kaivo |
| | Nurmikko |
| | Avoinalue |
| | Tiheikkö |
| | Metsä |
| | Pelto |
| | Vaikeasti kuljettava kasvillisuus |
| | Pensas / kasvillisuus (kielletty alue) |
| | Puu / pensas |
| | Sora / Asfaltti |
| | Tie |
| | Polku |
| | Aita |
| | Piha alue (kielletty alue) |
| | Rakennus, katos |
| | Torni |
| | Erikoiskohde |
| | Portaat |
| Pihakartan erikoismerkit | |
| | Keinu |
| | Leikkeline / muu merkittävä kohde |
| | Pöytä |



| Epoon koulu - radat | | | | |
|---------------------|--------|--|--|--|
| A | 0,2 km | | | |
| | | | | |
| 1 | 34 | | | |
| 2 | 33 | | | |
| | 70 m | | | |

Pohja-aineisto:

MML:n avoin maastotietokantaa ja laserkeilausaineisto

Kartoitus:

Esa Huttunen 10/2009

Uusintakartoitus:

Alec Still 2019 & 5/2023
OCAD 2018 21253

1:1000 / 1m

OK TRIAN

PORVOO BORGÅ

Aktia

Kartan käyttäjien on huolehdittava siitä, että pihamaaksi merkityillä alueilla ei kuljeta. Kartalla järjestettävistä tapahtumista on sovittava maanomistajien kanssa. Tiedot sopimuksista saa kartan tekijäoikeuden omistajalta.

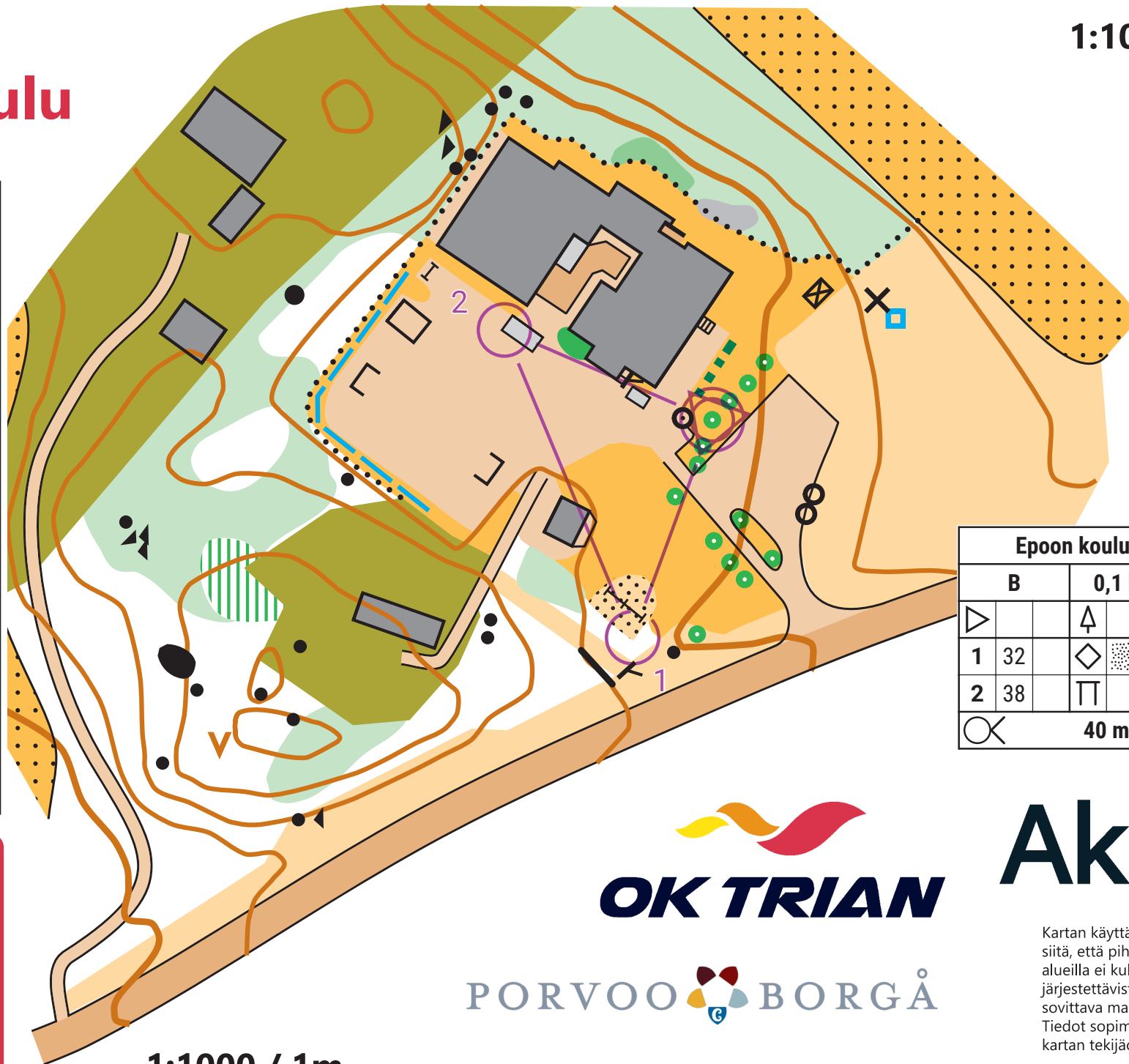
© OK Trian

Pihakartta

Epoon koulu

1:1000 / 1m

| Tavallisimmat karttamerkit | |
|----------------------------|--|
| | Korkeuskäyrä |
| | Jyrkäne |
| | Kivi |
| | Hiekka |
| | Avokallio |
| | Vesi |
| | Kaivo |
| | Nurmikko |
| | Avoinalue |
| | Tiheikkö |
| | Metsä |
| | Pelto |
| | Vaikeasti kuljettava kasvillisuus |
| | Pensas / kasvillisuus (kielletty alue) |
| | Puu / pensas |
| | Sora / Asfaltti |
| | Tie |
| | Polku |
| | Aita |
| | Piha alue (kielletty alue) |
| | Rakennus, katos |
| | Torni |
| | Erikoiskohde |
| | Portaat |
| Pihakartan erikoismerkit | |
| | Keinu |
| | Leikkilini / muu merkittävä kohde |
| | Pöytä |



| Epoon koulu - radat | | |
|---------------------|--------|--|
| B | 0,1 km | |
| | | |
| 1 32 | | |
| 2 38 | | |
| | 40 m | |

Pohja-aineisto:

MML:n avoin maastotietokantaa ja laserkeilausaineisto

Kartoitus:

Esa Huttunen 10/2009

Uusintakartoitus:

Alec Still 2019 & 5/2023
OCAD 2018 21253

1:1000 / 1m

OK TRIAN

PORVOO BORGÅ

Aktia

Kartan käyttäjien on huolehdittava siitä, että pihamaaksi merkityillä alueilla ei kuljeta. Kartalla järjestettävistä tapahtumista on sovittava maanomistajien kanssa. Tiedot sopimuksista saa kartan tekijäoikeuden omistajalta.

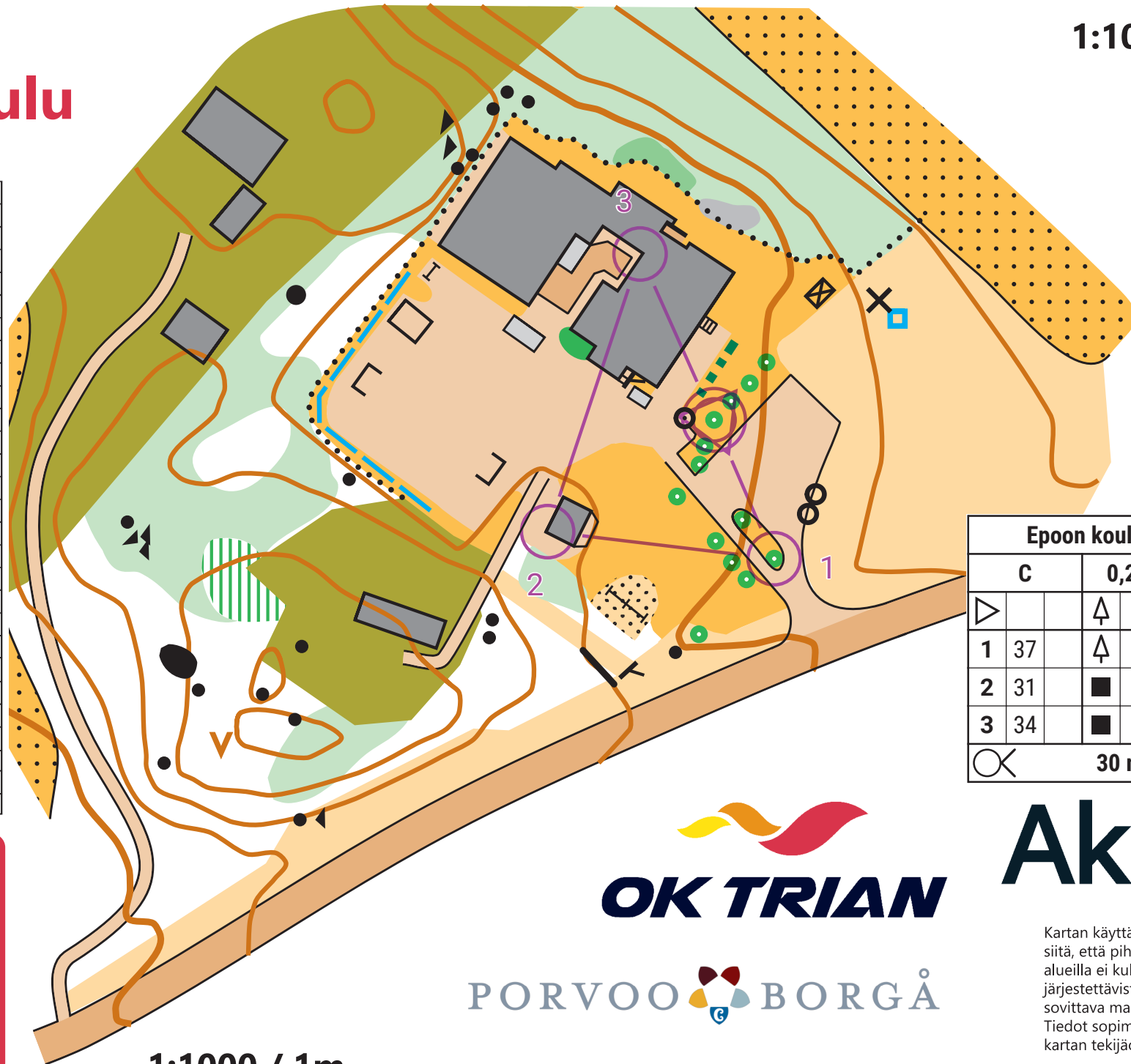
© OK Trian

Pihakartta

Epoon koulu

1:1000 / 1m

| Tavallisimmat karttamerkit | |
|----------------------------|--|
| | Korkeuskäyrä |
| | Jyrkäne |
| | Kivi |
| | Hiekka |
| | Avokallio |
| | Vesi |
| | Kaivo |
| | Nurmikko |
| | Avoinalue |
| | Tiheikkö |
| | Metsä |
| | Pelto |
| | Vaikeasti kuljettava kasvillisuus |
| | Pensas / kasvillisuus (kielletty alue) |
| | Puu / pensas |
| | Sora / Asfaltti |
| | Tie |
| | Polku |
| | Aita |
| | Piha alue (kielletty alue) |
| | Rakennus, katos |
| | Torni |
| | Erikoiskohde |
| | Portaat |
| Pihakartan erikoismerkit | |
| | Keinu |
| | Leikkiteline / muu merkittävä kohde |
| | Pöytä |



| Epoon koulu - radat | | | | |
|---------------------|------|--------|--|--|
| | C | 0,2 km | | |
| | | | | |
| 1 | 37 | | | |
| 2 | 31 | | | |
| 3 | 34 | | | |
| | 30 m | | | |

Pohja-aineisto:
MML:n avoin maastotietokantaa ja laserkeilausaineisto

Kartoitus:
Esa Huttunen 10/2009

Uusintakartoitus:
Alec Still 2019 & 5/2023
OCAD 2018 21253

1:1000 / 1m

PORVOO BORGÅ

Aktia

Kartan käyttäjien on huolehdittava siitä, että pihamaaksi merkityillä alueilla ei kuljeta. Kartalla järjestettävistä tapahtumista on sovittava maanomistajien kanssa. Tiedot sopimuksista saa kartan tekijäoikeuden omistajalta.

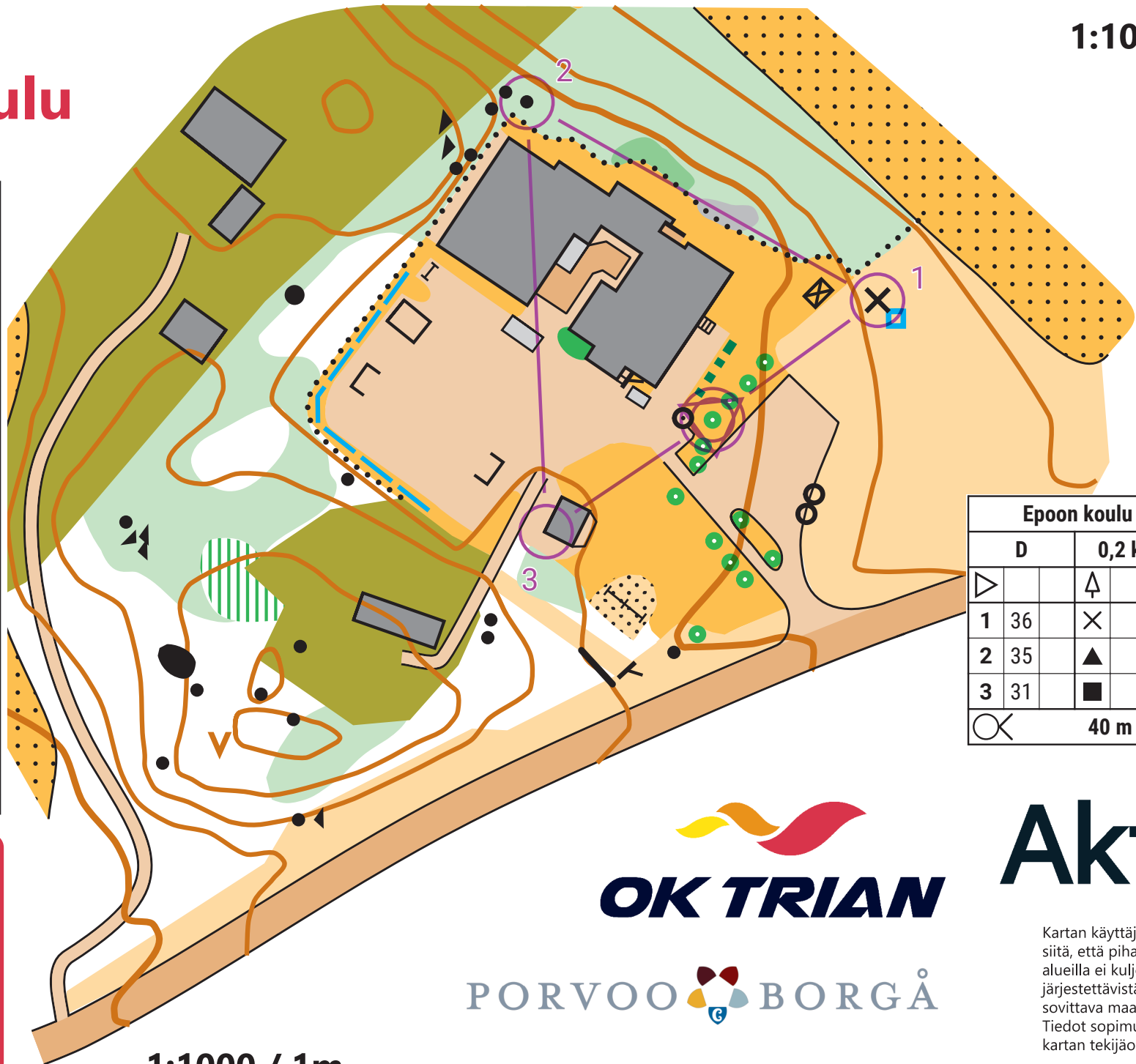
© OK Trian

Pihakartta

Epoon koulu

1:1000 / 1m

| Tavallisimmat karttamerkit | |
|----------------------------|--|
| | Korkeuskäyrä |
| | Jyrkänne |
| | Kivi |
| | Hiekka |
| | Avokallio |
| | Vesi |
| | Kaivo |
| | Nurmikko |
| | Avoinalue |
| | Tiheikkö |
| | Metsä |
| | Pelto |
| | Vaikeasti kuljettava kasvillisuus |
| | Pensas / kasvillisuus (kielletty alue) |
| | Puu / pensas |
| | Sora / Asfaltti |
| | Tie |
| | Polku |
| | Aita |
| | Piha alue (kielletty alue) |
| | Rakennus, katos |
| | Torni |
| | Erikoiskohde |
| | Portaat |
| Pihakartan erikoismerkit | |
| | Keinu |
| | Leikkilinjat / muu merkittävä kohde |
| | Pöytä |



| Epoon koulu - radat | | | | |
|---------------------|------|--------|--|--|
| | D | 0,2 km | | |
| | | | | |
| 1 | 36 | | | |
| 2 | 35 | | | |
| 3 | 31 | | | |
| | 40 m | | | |

Pohja-aineisto:
MML:n avoin maastotietokantaa ja laserkeilausaineisto

Kartoitus:
Esa Huttunen 10/2009

Uusintakartoitus:
Alec Still 2019 & 5/2023
OCAD 2018 21253

1:1000 / 1m

OK TRIAN

PORVOO BORGÅ

Aktia

Kartan käyttäjien on huolehdittava siitä, että pihamaaksi merkityillä alueilla ei kuljeta. Kartalla järjestettävistä tapahtumista on sovittava maanomistajien kanssa. Tiedot sopimuksista saa kartan tekijäoikeuden omistajalta.


© OK Trian

Pihakartta

Epoon koulu

1:1000 / 1m

| Tavallisimmat karttamerkit | |
|----------------------------|--|
| | Korkeuskäyrä |
| | Jyrkäne |
| | Kivi |
| | Hiekka |
| | Avokallio |
| | Vesi |
| | Kaivo |
| | Nurmikko |
| | Avoinalue |
| | Tiheikkö |
| | Metsä |
| | Pelto |
| | Vaikeasti kuljettava kasvillisuus |
| | Pensas / kasvillisuus (kielletty alue) |
| | Puu / pensas |
| | Sora / Asfaltti |
| | Tie |
| | Polku |
| | Aita |
| | Piha alue (kielletty alue) |
| | Rakennus, katos |
| | Torni |
| | Erikoiskohde |
| | Portaat |
| Pihakartan erikoismerkit | |
| | Keinu |
| | Leikkitehline / muu merkittävä kohde |
| | Pöytä |



| Epoon koulu - radat | | | | | |
|---------------------|----|--------|--|--|--|
| E | | 0,3 km | | | |
| | | | | | |
| 1 | 32 | | | | |
| 2 | 33 | | | | |
| 3 | 35 | | | | |
| 4 | 36 | | | | |
| 5 | 37 | | | | |
| | | 30 m | | | |

Pohja-aineisto:
MML:n avoin maastotietokantaa ja laserkeilausaineisto

Kartoitus:
Esa Huttunen 10/2009

Uusintakartoitus:
Alec Still 2019 & 5/2023
OCAD 2018 21253

1:1000 / 1m

PORVOO BORGÅ

Aktia

Kartan käyttäjien on huolehdittava siitä, että pihamaaksi merkityillä alueilla ei kuljeta. Kartalla järjestettävistä tapahtumista on sovittava maanomistajien kanssa. Tiedot sopimuksista saa kartan tekijäoikeuden omistajalta.

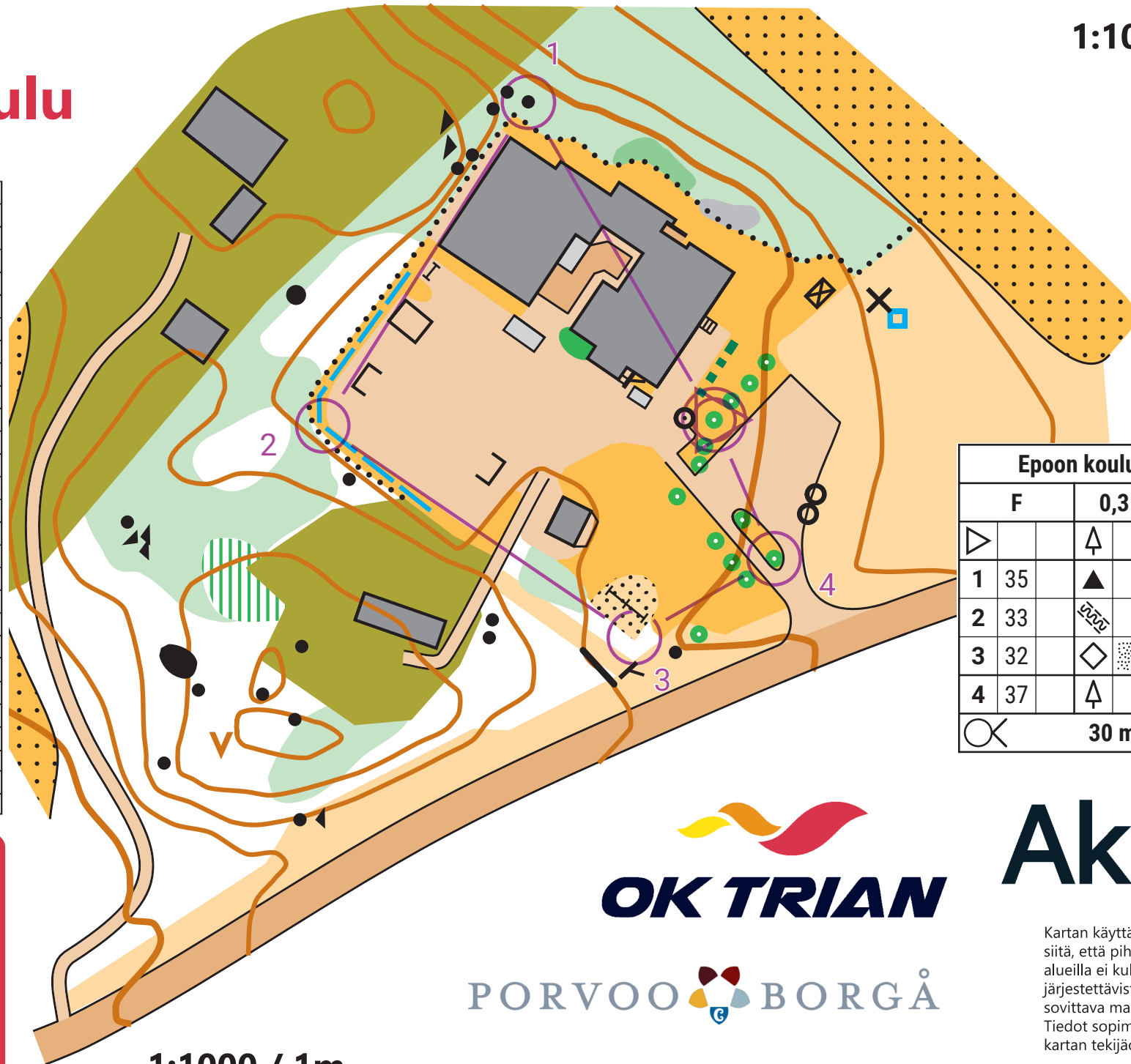
© OK Trian

Pihakartta

Epoon koulu

1:1000 / 1m

| Tavallisimmat karttamerkit | |
|----------------------------|--|
| | Korkeuskäyrä |
| | Jyrkänne |
| | Kivi |
| | Hiekka |
| | Avokallio |
| | Vesi |
| | Kaivo |
| | Nurmikko |
| | Avoinalue |
| | Tiheikkö |
| | Metsä |
| | Pelto |
| | Vaikeasti kuljettava kasvillisuus |
| | Pensas / kasvillisuus (kielletty alue) |
| | Puu / pensas |
| | Sora / Asfaltti |
| | Tie |
| | Polku |
| | Aita |
| | Piha alue (kielletty alue) |
| | Rakennus, katos |
| | Torni |
| | Erikoiskohde |
| | Portaat |
| Pihakartan erikoismerkit | |
| | Keinu |
| | Leikkitaline / muu merkittävä kohde |
| | Pöytä |



| Epoon koulu - radat | | | | |
|---------------------|----|--------|--|--|
| F | | 0,3 km | | |
| | | | | |
| 1 | 35 | | | |
| 2 | 33 | | | |
| 3 | 32 | | | |
| 4 | 37 | | | |
| | | 30 m | | |

Pohja-aineisto:
MML:n avoin maastotietokantaa ja laserkeilausaineisto

Kartoitus:
Esa Huttunen 10/2009

Uusintakartoitus:
Alec Still 2019 & 5/2023
OCAD 2018 21253

1:1000 / 1m



Kartan käyttäjien on huolehdittava siitä, että pihamaaksi merkityillä alueilla ei kuljeta. Kartalla järjestettävistä tapahtumista on sovittava maanomistajien kanssa. Tiedot sopimuksista saa kartan tekijäoikeuden omistajalta.

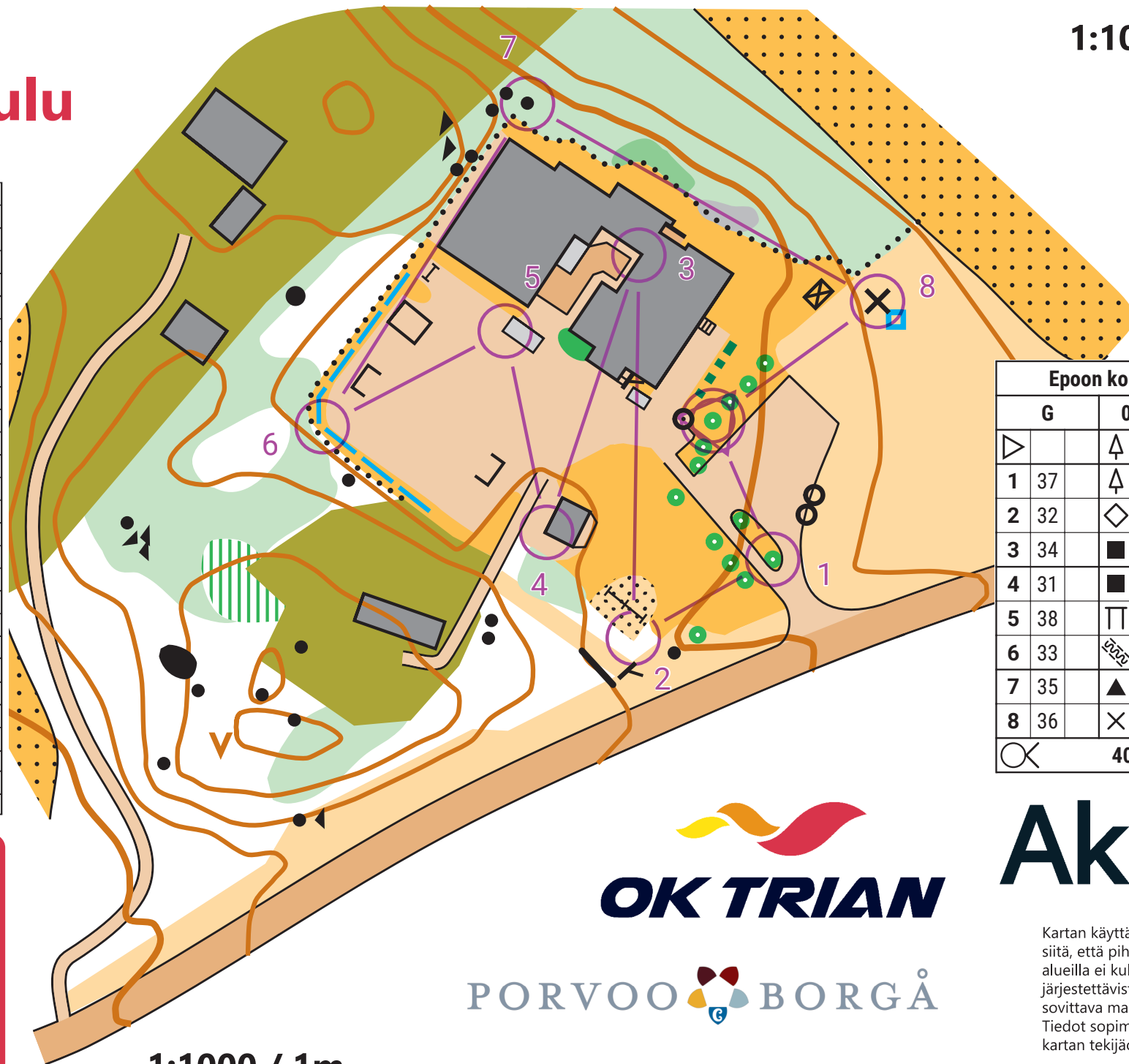
© OK Trian

Pihakartta

Epoon koulu

1:1000 / 1m

| Tavallisimmat karttamerkit | |
|----------------------------|--|
| | Korkeuskäyrä |
| | Jyrkäne |
| | Kivi |
| | Hiekka |
| | Avokallio |
| | Vesi |
| | Kaivo |
| | Nurmikko |
| | Avoinalue |
| | Tiheikkö |
| | Metsä |
| | Pelto |
| | Vaikeasti kuljettava kasvillisuus |
| | Pensas / kasvillisuus (kielletty alue) |
| | Puu / pensas |
| | Sora / Asfaltti |
| | Tie |
| | Polku |
| | Aita |
| | Piha alue (kielletty alue) |
| | Rakennus, katos |
| | Torni |
| | Erikoiskohde |
| | Portaat |
| Pihakartan erikoismerkit | |
| | Keinu |
| | Leikkitaline / muu merkittävä kohde |
| | Pöytä |



| Epoon koulu - radat | | | | |
|---------------------|----|--------|--|--|
| G | | 0,4 km | | |
| | | | | |
| 1 | 37 | | | |
| 2 | 32 | | | |
| 3 | 34 | | | |
| 4 | 31 | | | |
| 5 | 38 | | | |
| 6 | 33 | | | |
| 7 | 35 | | | |
| 8 | 36 | | | |
| | | 40 m | | |

Pohja-aineisto:

MML:n avoin maastotietokantaa ja laserkeilausaineisto

Kartoitus:

Esa Huttunen 10/2009

Uusintakartoitus:

Alec Still 2019 & 5/2023
OCAD 2018 21253

1:1000 / 1m

OK TRIAN

PORVOO BORGÅ

Aktia

Kartan käyttäjien on huolehdittava siitä, että pihamaaksi merkityillä alueilla ei kuljeta. Kartalla järjestettävistä tapahtumista on sovittava maanomistajien kanssa. Tiedot sopimuksista saa kartan tekijäoikeuden omistajalta.

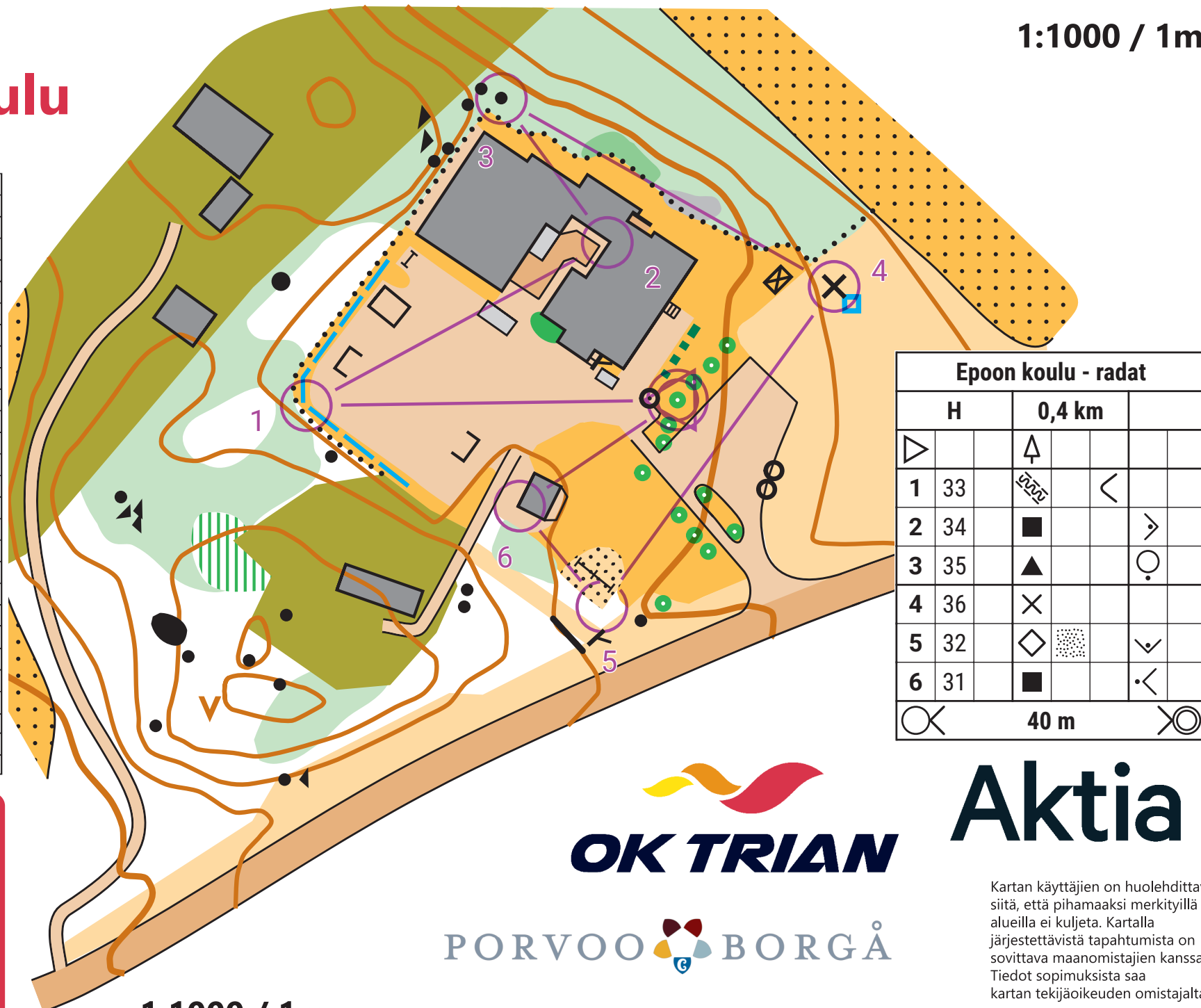
© OK Trian

Pihakartta

Epoon koulu

1:1000 / 1m

| Tavallisimmat karttamerkit | |
|----------------------------|--|
| | Korkeuskäyrä |
| | Jyrkäne |
| | Kivi |
| | Hiekka |
| | Avokallio |
| | Vesi |
| | Kaivo |
| | Nurmikko |
| | Avoinalue |
| | Tiheikkö |
| | Metsä |
| | Pelto |
| | Vaikeasti kuljettava kasvillisuus |
| | Pensas / kasvillisuus (kielletty alue) |
| | Puu / pensas |
| | Sora / Asfaltti |
| | Tie |
| | Polku |
| | Aita |
| | Piha alue (kielletty alue) |
| | Rakennus, katos |
| | Torni |
| | Erikoiskohde |
| | Portaat |
| Pihakartan erikoismerkit | |
| | Keinu |
| | Leikkiteline / muu merkittävä kohde |
| | Pöytä |



| Epoon koulu - radat | | | | |
|---------------------|----|--------|--|--|
| | H | 0,4 km | | |
| | | | | |
| 1 | 33 | | | |
| 2 | 34 | | | |
| 3 | 35 | | | |
| 4 | 36 | | | |
| 5 | 32 | | | |
| 6 | 31 | | | |
| | | 40 m | | |

Pohja-aineisto:

MML:n avoin maastotietokantaa ja laserkeilausaineisto

Kartoitus:

Esa Huttunen 10/2009

Uusintakartoitus:

Alec Still 2019 & 5/2023
OCAD 2018 21253

1:1000 / 1m

OK TRIAN

PORVOO BORGÅ

Aktia

Kartan käyttäjien on huolehdittava siitä, että pihamaaksi merkityillä alueilla ei kuljeta. Kartalla järjestettävistä tapahtumista on sovittava maanomistajien kanssa. Tiedot sopimuksista saa kartan tekijäoikeuden omistajalta.

© OK Trian

Pihakartta

Epoon koulu

1:1000 / 1m

| Tavallisimmat karttamerkit | |
|----------------------------|--|
| | Korkeuskäyrä |
| | Jyrkänne |
| | Kivi |
| | Hiekka |
| | Avokallio |
| | Vesi |
| | Kaivo |
| | Nurmikko |
| | Avoinalue |
| | Tiheikkö |
| | Metsä |
| | Pelto |
| | Vaikeasti kuljettava kasvillisuus |
| | Pensas / kasvillisuus (kielletty alue) |
| | Puu / pensas |
| | Sora / Asfaltti |
| | Tie |
| | Polku |
| | Aita |
| | Piha alue (kielletty alue) |
| | Rakennus, katos |
| | Torni |
| | Erikoiskohde |
| | Portaat |
| Pihakartan erikoismerkit | |
| | Keinu |
| | Leikkiteeline / muu merkittävä kohde |
| | Pöytä |



| Epoon koulu - radat | | | | |
|---------------------|----|--------|--|--|
| I | | 0,2 km | | |
| | | | | |
| 1 | 38 | | | |
| 2 | 33 | | | |
| 3 | 35 | | | |
| | | 70 m | | |

Pohja-aineisto:
MML:n avoin maastotietokantaa ja laserkeilausaineisto

Kartoitus:
Esa Huttunen 10/2009

Uusintakartoitus:
Alec Still 2019 & 5/2023
OCAD 2018 21253

1:1000 / 1m

OK TRIAN

PORVOO BORGÅ

Aktia

Kartan käyttäjien on huolehdittava siitä, että pihamaaksi merkityillä alueilla ei kuljeta. Kartalla järjestettävistä tapahtumista on sovittava maanomistajien kanssa. Tiedot sopimuksista saa kartan tekijäoikeuden omistajalta.

© OK Trian