

Gårdskarta




















# Kvarnbackens skola

**OK TRIAN**

**Aktia**

PORVOO  BORGÅ

De vanligaste karttecknen

	Höjdkurva
	Stup
	Sten
	Sand
	Berg
	Vatten
	Brunn
	Gräs
	Oppet område
	Tät skog
	Skog
	Aker
	Svärframkomlig bevaxlighet
	Buske (förbjudet område)
	Träd / buske
	Grus / Asfalt
	Väg
	Stig
	Staket
	Tomtområde (förbjudet område)
	Byggnad / skärmtak
	Torn
	Människoframställt föremål
	Trappor
Gårdskartans specialtecken	
	Gunga
	Lekställning/annat speciellt föremål
	Bord

**1:1500 / 1m**

*Pohja-aineisto:*

MML:n avoin maastotietokantaa ja laserkeilausaineisto

*Kartoitus:* Alec Still 5/2023

OCAD 2018 21253

Kartan käyttäjien on huolehdittava siitä, että pihamaaksi merkityillä alueilla ei kuljeta. Kartalla järjestettävistä tapahtumista on sovittava maanomistajien kanssa. Tiedot sopimuksista saa kartan tekijäoikeuden omistajalta.