



TAPAHTUMAT
TÄHTÄIMESSÄ
KISAILUA JA KAVEREITA

**Uudenmaan Kompassi-cup 3 osakilpailu sekä
Nuorisosarjasuunnistus 3 osakilpailu
Nikkilä, Sipoo, 15.8.2023**

Kilpailuohjeet (v2 - lopullinen)

Kilpailussa noudatetaan SSL:n kilpailusääntöjä ja järjestäjän ohjeita.

Tämä Kompassi-cup on lähikilpailu. Lähikilpailussa noudatetaan SSL:n Lähikilpailun sääntöjä sekä Suunnistuksen lajisääntöjä niiltä osin kuin näissä säännöissä määrätään sekä järjestäjän ohjeita. Kilpasarjoihin (Kulta-, Hopea- ja Pronssikompassi-sarjoihin) osallistuminen edellyttää, että suunnistajalla on kilpailulisenssi. For Fun-sarjoihin voi osallistua ilman voimassa olevaa lisenssiä.

Muutoksia kilpailuohjeisiin voi tulla ja lopulliset kilpailuohjeet julkaistaan kilpailupäivänä tapahtumasivuilla. Muutokset/lisäykset merkitään selvästi.

ORGANISAATIO

Kilpailunjohtaja: Magnus Engblom
Ratojen tarkastaja: Kirsi Lintula, OK Trian
Ratamestari: Topias Muukkonen, MS Parma
ForFun-sarjat: Topias Muukkonen, MS Parma
Maali / Tulospalvelu: Antti Granqvist, Timo Peltola
Tiedotus: Magnus Engblom, magnus.engblom@iki.fi, 0505686917
Info: Tiina Hamunen, Sirpa Holmström

TAPAHTUMAPAIKKA

Kilpailukeskus sijaitsee osoitteessa Nikkilän sydämen koulukeskus, Pohjoinen Koulutie 4, 04130 Sipoo. GPS: 60.3749519435, 25.2650573090. Ei erillistä opastusta. Pysäköinti on sallittua vain järjestäjien osoittamilla pysäköintipaikoilla, <https://oktrian.fi/app/uploads/sites/50/2023/08/pysakointikuvaus.pdf>. Ei parkkimaksua. Parkkialueelta matkaa kilpailukeskukseen maksimissaan 200 m. Parkista on opastus kilpailukeskukseen.



TAPAHTUMAT 
TÄHTÄIMESSÄ
KISAILUA JA KAVEREITA

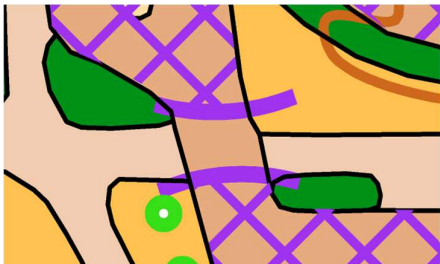
KILPAILUKARTTA

Tulostekartta, 2023, 6-värinen, käyräväli 2,5 m, mittakaava 1:4000, A5 tai A4 riippuen sarjasta. Kartta on muovikotelossa.

MAASTO, KIELLETYT ALUEET JA TIENYLITYKSET (v2: lisätty esimerkkip kuva kielletyn alueen nauhasta)

Maasto on suurimmilta osin avointa puistoaluetta. Kilpailualueelta löytyy myös monta päiväkotia/koulua joiden pihojen läpi juostaan. Maastosta löytyy paljon selkeitä kohteita (taloja, aitoja), joten kilpailemaan voi tulla turvallisesti myös vähemmän suunnistaneet. **Nasta- ja piikkikengät kielletty**, suositeltava kenkämalli lenkkitosu tai maastonappulakengät.

Karttaan on merkitty vilkkaasti liikennöidyt autotiet kielletyn alueen merkillä. Nämä autotiet saa ylittää ainoastaan merkityiden ylityspaikkojen kohdalla. Ylityspaikoilla on liikenteenohjaaja varmistamassa turvalliset ylitykset. Tien ylittäminen tapahtuu liikennekarttioiden välistä.



Ylityspaikka kartalle

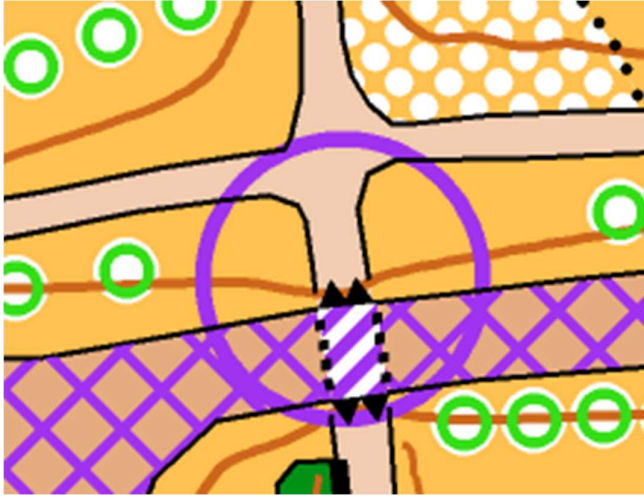


Ylityspaikka maastossa

Kaikilla radoilla on yksi yhteinen tienalitus. Ennen tunnelia kaikilla radoilla on yhteinen rasti. Rasti on merkitty maastossa sekä koodilla 70 että RR3.

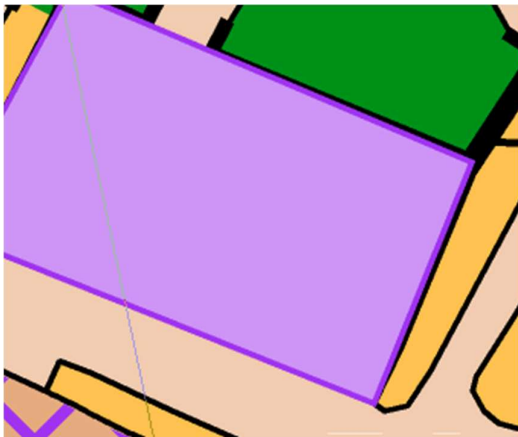


TAPAHTUMAT 
TÄHTÄIMESSÄ
KISAILUA JA KAVEREITA



Yhteinen rasti ja tienalitus

Kartalta löytyy kaksi rakennustyömaata, jotka on merkitty karttaan symbolilla “Väliaikainen rakenne tai suljettu alue”. Työmaa-alueet on rajattu korkeilla työmaa-aidoilla.



Esimerkki työmaa-alueesta

Maastosta löytyy myös muutamia muita kiellettyjä alueita. Nämä on merkattu alla olevilla symboleilla. Mikäli esimerkiksi läpipääsemätön kasvillisuus on epäselvä, tämä on merkitty maastoon kielletyn alueen nauhalla. Huomioikaa myös, että läpäisemättömäksi merkityjä aitoja ei saa ylittää.



TAPAHTUMAT 
TÄHTÄIMESSÄ
 KISAILUA JA KAVEREITA



Kielletyn alueen nauha on sinikeltainen selvällä tekstillä

SPRINTTISUUNNISTUS

Kielletyt kohteet kartalla

-  Ylipääsemätön jyrkänne
-  Ylipääsemätön vesialue
-  Ylipääsemätön suo
-  Läpipääsemätön kasvillisuus, pensasaita
-  Sillan tai tunnelin sisäänkäynti (Karttamerkin voi vain alittaa)
-  Ylipääsemätön / läpipääsemätön muuri tai seinä
-  Ylipääsemätön / läpipääsemätön aita tai kaide
-  Kielletty alue (esim. pihamaa tai kukkapenkki)
-  Rakennus
-  Ylipääsemätön linjakohde (putkilinja)
-  Ylityskielto
-  Kielletty alue
-  Väliaikainen rakennelma tai suljettu alue




Maastossa saattaa tulla eteen risukasoja, joita ei ole merkitty karttaan. Älkää kiipeikö niiden yli, koska ne on nopeinta kiertää.





Maastosta löytyvät risukasat

Maastosta löytyy yksi jalkapallokenttä, jota ympäröi korkeat aidat. Kentälle johtavien porttien edessä on lyhyet aidanpätkät, jotka estävät palloja karkaamasta kentältä. Näitä lyhyitä aitoja ei ole selvyiden vuoksi merkitty karttaan - kartassa portit on kuvattu normaalilla portin karttamerkillä. Samaiset portit ovat myös tavanomaista kapeammat, joten varokaa vastaantulijaa.



Portti kartalla

Portti maastossa

SARJAT JA MATKAT

H16 3,1 km, rasteja 18

D16 3,1 km, rasteja 18

Kultakompassi H14 2,9 km rasteja 17

Kultakompassi D14 2,9 km rasteja 17

Hopeakompassi H11-12 suora 2,4 km rasteja 17

Hopeakompassi D11-12 suora 2,4 km rasteja 17

Hopeakompassi H11-12TR 1,3 km rasteja 9

Hopeakompassi D11-12TR 1,3 km rasteja 9

Pronssikompassi (10v) H10 suora 1,6 km rasteja 12

Pronssikompassi (10v) D10 suora 1,6 km rasteja 12

Pronssikompassi (10v) H10RR 1,8 / 1,2 km RR-radalla rasteja 8 (= RR1, RR2, RR3 jne.)



TAPAHTUMAT
TÄHTÄIMESSÄ
KISAILUA JA KAVEREITA

Pronssikompassi (10v) D10RR 1,8 / 1,2 km RR-radalla rasteja 8 (= RR1, RR2, RR3 jne.)

Pronssikompassi (8v) D8RR 1,8 / 1,2 km RR-radalla rasteja 8 (= RR1, RR2, RR3 jne.)

Pronssikompassi (8v) H8RR 1,8 / 1,2 km RR-radalla rasteja 8 (= RR1, RR2, RR3 jne.)

KARTANKÄÄNTÖ SARJOISSA H16/D16

Sarjoissa H16 ja D16 on kartan kääntö radan loppupuolella. Kartan yläreunassa on numero 1 tai 2 sarjojen nimien perässä kertomassa kumpi osa radasta on merkitty kyseiselle puolelle. Ensimmäinen osa päättyy rastille 13. Tämä rasti on merkitty myös toisen osan karttaan.

D16

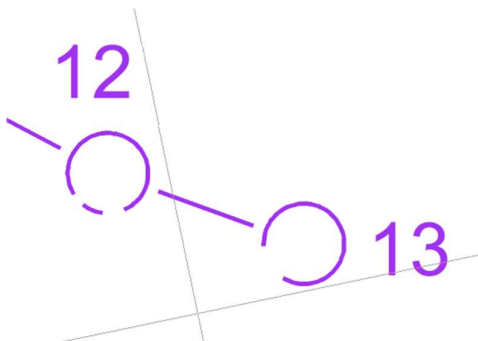
D16

H16 (1)

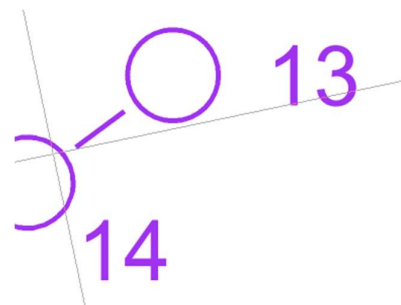
H16 (2)

Ensimmäisen osan merkintä

Toisen osan merkintä



Ensimmäinen osa loppuu...



...ja toinen osa alkaa

FORFUN-AKTIVITEETIT

Avoimet sarjat:

RR Avoin, TR Avoin, 12 Avoin, 14 Avoin.

Mahdollista suunnistaa iästä riippumatta mikä rahansa kilparata vapailla lähtöajoilla. Radan voi kiertää yksin tai yhdessä toisen kanssa. Osallistuminen ei vaadi kilpailulisenssiä. Ei cup-pisteytystä.



TAPAHTUMAT 
TÄHTÄIMESSÄ
KISAILUA JA KAVEREITA

Halutessaan voi ottaa Emit-ajanotolla ajan, mutta ilman aikaakin voi osallistua.

ForFun-aktiviteetteihin osallistuminen ei vaadi kilpailulisenssiä eikä ennakoilmoittautumista. Ilmoittautuminen tapahtumapaikalla infossa tai etukäteen Irmassa. Radan voi kiertää yksin tai yhdessä, tuloksia ei julkaista, mutta halutessaan saa tulosteen omasta ajasta.

RASTIT, LEIMAUSJÄRJESTELMÄ JA EMIT-KORTIT

RASTIT

Rastit on merkitty oranssivalkoisin rastilipuun. Rastilipun vieressä on Emit-leimasin, mihin suunnistaja asettaa Emit-korttinsa. Rastireitin rastilipuissa on koodit RR1, RR2, RR3 jne. Muiden sarjojen rasteilla rastileimasimiin on merkitty karttaan painettujen rastimääritteiden mukainen rastin oma numerotunnus (rastin koodi).

Kaikilla sarjoilla on yhteinen viimeinen rasti. Rastilla on kaksi rastilippua, normaali ja RR8 tunnuksella merkattu. Rastilla on rastipukkeihin kiinnitettyinä sekä rastireitin leimasin (koodi RR8) että muiden ratojen leimasin (koodi 78). Rastilla voi leimata kummalla tahansa leimasimella, molemmat hyväksytään.

Mallirasti on nähtävillä kilpailukeskuksessa. Kilpailussa käytetään elektronista Emit-leimausjärjestelmää. Tarvittaessa järjestäjä lainaa Emit-kortin (2€/kpl). Lainatut Emit-kortit on palautettava infoon. Palauttamatta jätetystä kortista peritään 70 €:n maksu.

Kilpailija on itse vastuussa Emit-korttinsa toimivuudesta ja siitä, että käyttää ilmoittautuessa mainittua kilpailukorttia. Kilpailun järjestäjä ei tule tarkistamaan/varmistamaan kilpailijan kilpailukortin oikeellisuutta ennen lähtöä.

KILPAILUNUMEROT, EMIT-TARKISTUSLIPUKKEET JA RASTINMÄÄRITTEET

Kilpailunumeroa ei käytetä. Tarkistuslipukkeet ovat lähdössä. Rastimääritteet on painettu karttaan. Irralliset rastimääritteet ovat jaossa lähdössä.

LÄHDÖT (v2: päivitetty etäisyys lähtöön ja tarkennuksia)

Kilpasarjoissa väliaikalähdöt klo 18.00 alkaen. Lähtöluettelo julkaistu 14.8. Avoimissa sarjoissa vapaat lähtöajat klo 18.00 – 18.45 (toimitsija antaa lähtöluvan).

Lähtöön on matkaa kisakeskuksesta n.600 m ja **pysäköintialue 1:stä noin 500 m**. Reitti lähtöpaikalle on viitoitettu. **Reitillä yksi tien ylitys – olkaa varovaisia!**



TAPAHTUMAT 
TÄHTÄIMESSÄ
KISAILUA JA KAVEREITA

LÄHDÖN TOIMINTA JA KILPAILUN KULKU (v2: muutettu vapaat lähdöt!)

Irralliset rastimääritteet sekä EMIT-tarkistusliuskat saatavissa lähtöalueella.

Ennen lähtöä kilpailijan EMIT-numero tarkistetaan ja kilpailija ohjataan jonottamaan oikeaan lähtökarsinaan.

- **Neljä (4) minuuttia** kilpailija astuu omaan lähtökarsinaan, jossa voi tutustua kilpailukarttaan. RR- ja TR-sarjoissa rata on näkyvässä. Muilla sarjoilla karttaan on merkitty K-piste eli lähtökolmio.
- **Kolme (3) minuuttia**
Odotus
- **Kaksi (2) minuuttia**
RR- ja H/D10-sarjalaiset saavat kartan ja opastuksen. TR-sarjalaiset saavat kartan, jossa on rata. Muilla sarjoilla on nähtävillä kartta, johon on merkitty K-piste.
- **Yksi (1) minuutti**
RR- ja TR-sarjalaiset tutustuvat itsenäisesti omaan rataansa. H/D11-12, H/D14 sarjojen suunnistajat saavat kartan ja voivat tutustua rataansa. H/D 16 sarja voi ottaa kartan käteensä mutta ei saa katsoa sitä ennen lähtöä. Emit-kortti asetetaan nollaajaan kun maks.5 sekuntia jäljellä lähtöön.
- **Lähtöhetki**
Kilpailijat lähtevät matkaan Emit-kortin nollauksesta. Lähtöpaikka on sama kuin lähtökolmio kartalla. K-piste on merkitty K-tunnuksella ja rastilipulla maastoon.

Vapaat lähtöajat: Koska lähtöaikojen suhteen tulleiden toiveiden määrä yllätti, otamme kilpailussa käyttöön vapaat lähtöajat. Ensimmäinen lähtö on klo.18 ja lähtö suljetaan viimeistään klo.20, kuitenkin niin että kaikki, jotka ovat klo.20 mennessä saapuneet jonottamaan lähtöön saavat vielä lähteä. Lähdöt minuutin välein. Lähtöjä pyritään porrastamaan mahdollisimman tasapuolisesti kilpailunäkökulmasta.

LISÄOHJE RR-SARJAT

Kilpailukartta on kooltaan A5 ja se annetaan 2 minuuttia ennen lähtöä. Rastireitti-radalla (RR) on rasteja 8 kpl. RR-reitin viitoituksena ja Tukireitin (TR) tukena on maastossa kulkeva yhtenäinen valkoinen muovinauha. RR-rastit ovat viitoituksen varrella. RR-radan rasteilla ovat tunnuksat RR1, RR2, RR3 ja RR4 sekä rastilipuissa että leimasimissa. Kilpailija saa väärästä tai puuttuvasta leimauksesta 10 min lisäajan kutakin virhettä kohden. RR-sarjalaiset leimaavat maalissa kuten kaikki muutkin; maalissa ei ole RR-tunnusta. Mallirasti on lähtöpaikalla.



TAPAHTUMAT 
TÄHTÄIMESSÄ
KISAILUA JA KAVEREITA

MAALI

Maali sijaitsee kilpailukeskuksessa. Kilpailussa on käytössä maalileimaus. Maalileimauksen jälkeen kilpailija desinfioi kädet ja menee leimantarkastukseen, jossa luetaan kilpailukortti. Maali suljetaan viimeisen kilpailijan saavuttua maaliin tai viimeistään klo 20.00. Karttoja ei kerätä pois maalissa - muistakaa Reilu Peli, eli älä näytä karttaa kilpailijalle, joka ei ole vielä käynyt maastossa!

KESKEYTTÄNEET

Keskeyttänyt suunnistaja tulee maaliin, leimaa maalilinjalla ja ilmoittaa keskeyttämisestään Emit-kortin tarkastuksessa.

WC, PESEYTYMINEN JA JUOMAVESI

Kilpailukeskuksessa pääsee koulun sisälle WC-tiloihin ja siellä on vesipisteet. Ei peseytymismahdollisuutta.

KAHVIO

Kilpailukeskuksessa on säävarauksella kisamakkaragrilli kuumana ja pienimuotoinen kahvilamyynti. Maksuvälineinä kortti, Mobilepay ja käteinen.

TULOKSET

Löytyvät [tapahtumasivuilta](#) (linkki).

ENSIAPU

Sijaitsee kilpailukeskuksessa.

PAIKOITUS

Paikoitus kilpailukeskuksen läheisyydessä. Ei pysäköintimaksua. Katso erillinen ohje pysäköinnistä kilpailun kotisivulla. <https://oktrian.fi/app/uploads/sites/50/2023/08/pysakointikuvaus.pdf>

CUP-PISTEET

Alueelliset Kompassi-tapahtumat ovat matalan kynnykset kilpailutapahtumia. Keskeisintä on, että lapset pääsevät suunnistamaan mielekkäitä ratoja omaan osaamisen nähden. Menestyminen tai sijoitukset eivät ole alkuvaiheen tärkein tavoite, vaan olennaista on lapsen kilpailemisessa ilo, omaehtoisuus ja aikuisen tuki.



TAPAHTUMAT 
TÄHTÄIMESSÄ
KISAILUA JA KAVEREITA

Kompassi-cupissa pisteytys ei tulisi siis nousta turhan suureen osaan aikuisten puheissa, vaan keskiössä on Kompassi-cupin osallistumiseen innostava ja sitouttava tavoite. Toivommekin vanhemmilta rentoa ja iloista suhtautumista lasten kilpailemiseen

Alueella keväästä syksyyn käytäviä cup-osakilpailuja on 5 kpl, joista loppupisteet lasketaan 4 parhaan kilpailun osalta. Pisteitä saa kunkin sarjan 10 parasta siten, että voittaja saa 10 pistettä, seuraava 9 jne. Kaikki osallistujat saavat vähintään yhden pisteen.

Kultakompassi-cup: H14, D14

Hopeakompassi-cup: H12&H12TR, D12&D12TR

Pronssikompassi-cup 10v: H10&H10RR, D10&D10RR

Pronssikompassi-cup 8v: H8RR, D8RR

Kilpailusarjoja on 12, mutta cup-pisteet lasketaan 8 sarjassa, koska suorien ja viitoitettujen ratojen pisteet yhdistetään.

- Hopeakompassi-ikäisissä 12 ja 12TR sarjojen pisteet yhdistetään siten, että jokaisessa cup-osakilpailussa suoran radan maksimipisteet ovat 10 ja TR-radon maksimipisteet 5.
- Pronssikompassi-ikäisissä 10 ja 10RR sarjojen pisteet yhdistetään siten, että jokaisessa cup-osakilpailussa suoran radan maksimipisteet ovat 10 ja RR-radon maksimipisteet 8.

Tämä malli mahdollistaa, että suunnistaja kerää saman cup-sarjan pisteitä, vaikka vaihtaisi kilpailusarjaa kauden aikana viitoitetulta radalta suoralle radalle tai vaihtelisi kilpailusarjaa osakilpailukohtaisesti (esim. kilpailun luonteen tai maaston vaativuuden mukaan).

Kaikki osallistujat saavat aina vähintään yhden pisteen, oli suoritus hyväksytty tai hylätty. 10RR ja 10-sarjoissa puuttuvasta tai väärästä leimasta tulee 10 min aikasakko. Kulta- ja Hopeakompassisarjoissa väärä leima johtaa hylkäykseen.

Katso tarkemmin: [Kompassi-cup pisteytys 2023](#)

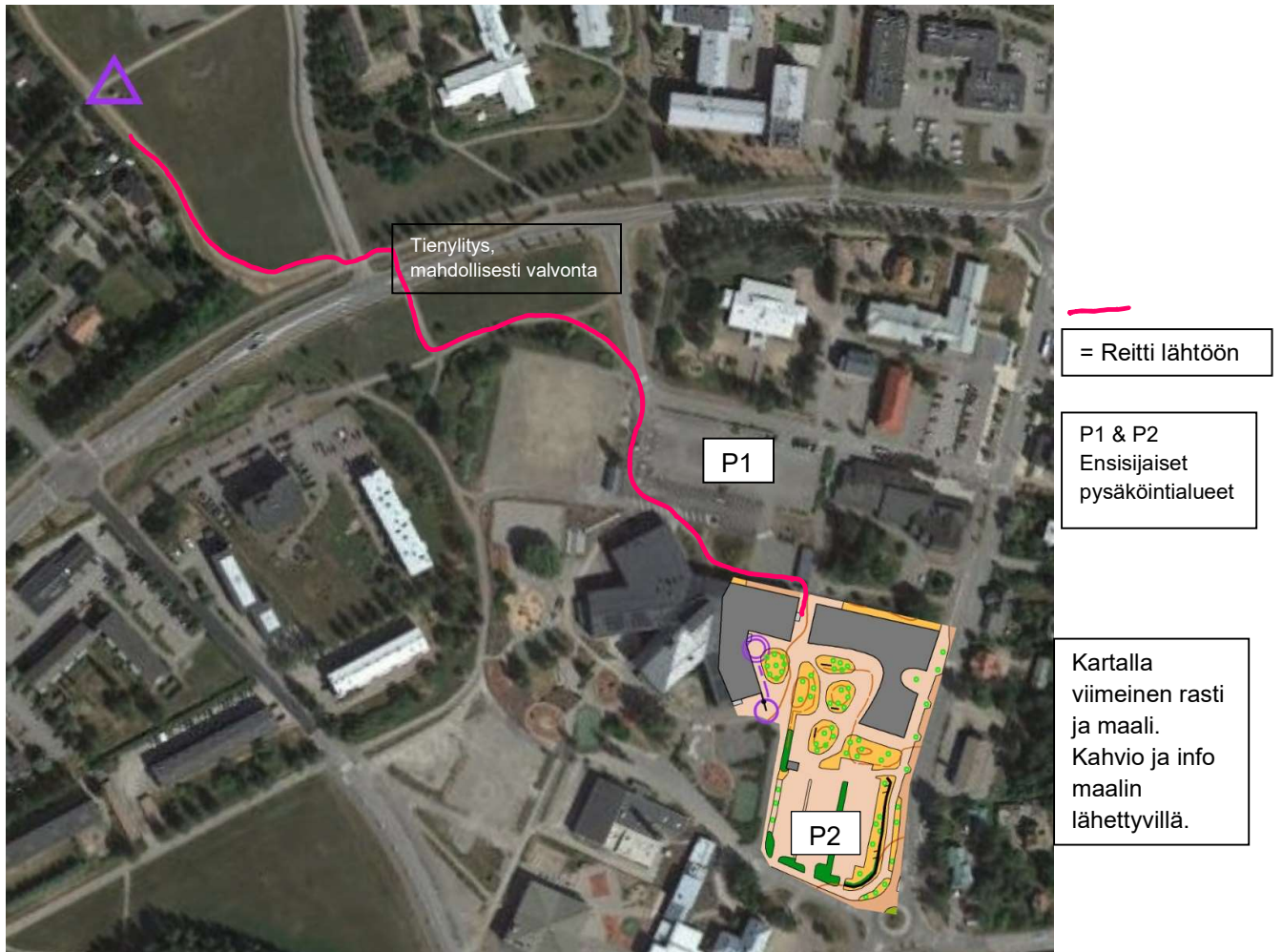
Pistetilanne: [O-Skills](#)

Lisätietoa: [Alueelliset Kompassi-tapahtumat | \(suunnistusliitto.fi\)](#)



TAPAHTUMAT
TÄHTÄIMESSÄ
KISAILUA JA KAVEREITA

OPASKARTTA (v2: lisätty kuva selityksineen)



Tervetuloa!

IF Sibbo-Vargarna Suunnistusjaosto/OK Trian